



# SAN DONATO SMART CITY

Niente sarà più come prima ... **S**e il **D**omani **S**i **C**olora di smart !

## Atlante digitale e interattivo del verde

Mappare il patrimonio verde comunale, realizzando una carta d'identità di alberi, parchi, giardini e aree verdi.

**Mario Rescigno**

Associazione San Donato Smart City

---

San Donato Milanese, Cinema Teatro Troisi – 25 febbraio 2016








# Bisogni

- ❑ **Conoscere, amare, gestire e tutelare il patrimonio verde cittadino.**
- ❑ **Promuovere l'immagine di San Donato**  
( città giardino; città dei parchi ).







# Obiettivi (1)

- Mappatura**, quanto più completa possibile e sempre aggiornabile, del **verde cittadino**.
- Banca dati** consultabile dagli addetti ai lavori ( pubblici e privati ) e dai cittadini.
- Offrire uno **strumento di pianificazione, progettazione e gestione** del verde.



## Obiettivi (2)

- Supporto alla **didattica scolastica**.
- Avvio di **progetti di formazione, informazione ed educazione ambientale**.





## Labeling ... come?

- ❑ Muniti di tablet/smartphone, si applicano dei **tag**.
- ❑ **Ogni albero verrà tracciato** ( codice, posizione, specie, età, manutenzione, interventi in programma, foto, ... ).







# Fasi progettuali (1)

- Accordo tra SDSC e Amministrazione**  
(estensibile a Parco Agricolo Sud Milano).
- Avvio della mappatura.**
- Raccolta e digitalizzazione dati** già in possesso dell'Amministrazione e di altri soggetti.
- Raccolta materiale** storiografico, fotografico, ...



## Fasi progettuali (2)

- Portale web e relative applicazioni mobile** in cui “riversare” i dati e accedere a servizi e informazioni.
- Progetto di educazione ambientale** e utilizzo interattivo delle tecnologie digitali per e con le scuole.





## Fasi progettuali (3)

- ❑ **Accordi con sponsor e finanziatori**  
per implementazioni e sviluppi futuri.






# Suggerimenti dalla città

- Mappare e valorizzare la **Campagnetta di Via Di Vittorio** ( percorso Valle dei Monaci ).
- Coinvolgere le scuole** fin dall' inizio.
- Valutare la fattibilità di un **call center** per segnalazioni sulla manutenzione del verde.
- Partire, passo passo, **da alcune aree** della città.





 CITY OF MELBOURNE Urban Forest Visual

[Intro](#) [Map](#) [Issues](#) [Precincts](#)

# Explore Melbourne's Urban Forest

The City of Melbourne maintains more than 70,000 trees. This website enables you to explore this dataset and some of the challenges facing Melbourne's Urban Forest.

[Explore the Map](#) [Learn about the Issues](#) [Get Involved](#)

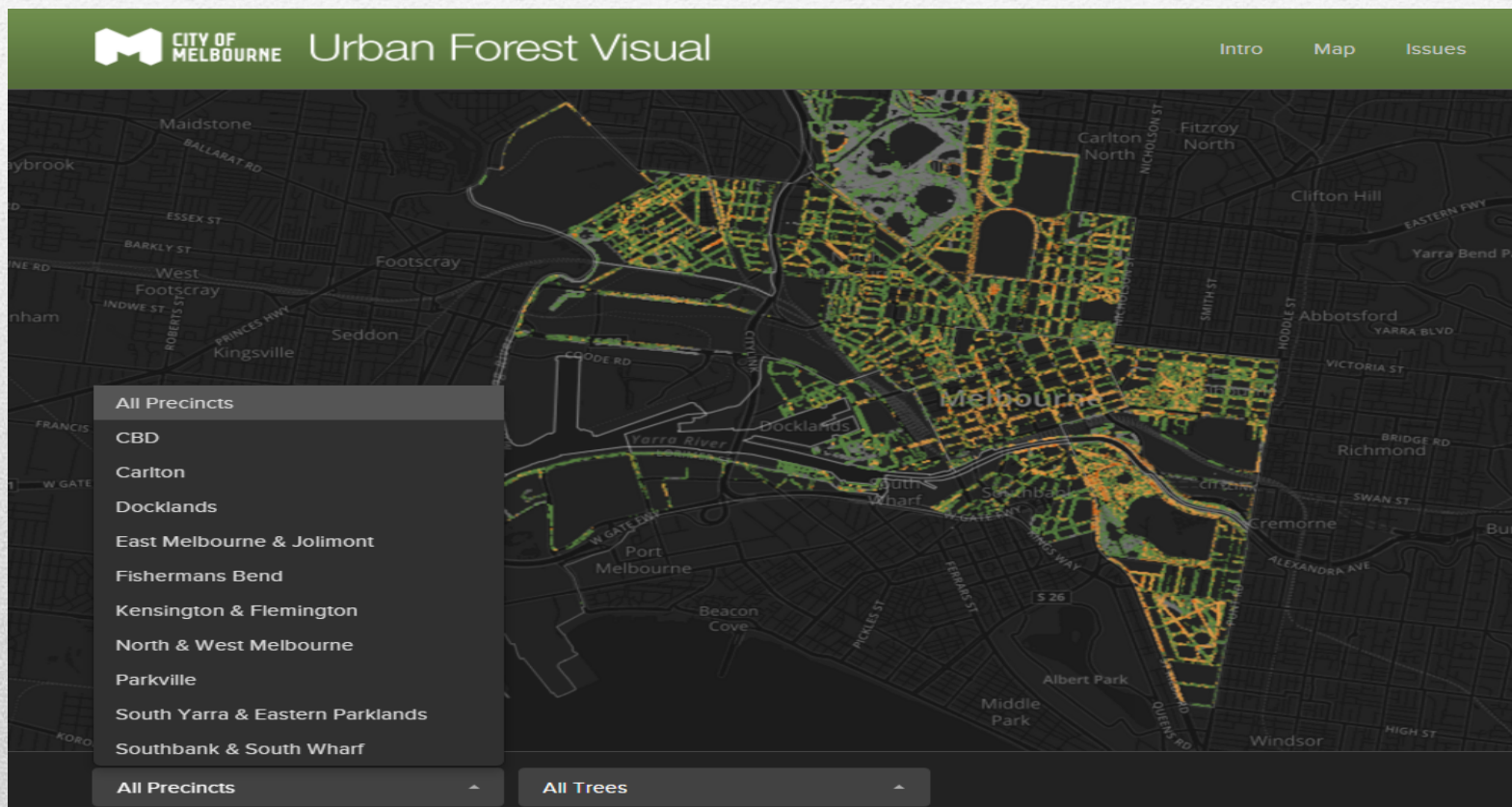
- ➔ Visit the Urban Forest participate website
- ➔ Email the Urban Forest team

MAP

San Donato Milanese, Cinema teatro Troisi – 25 febbraio 2016



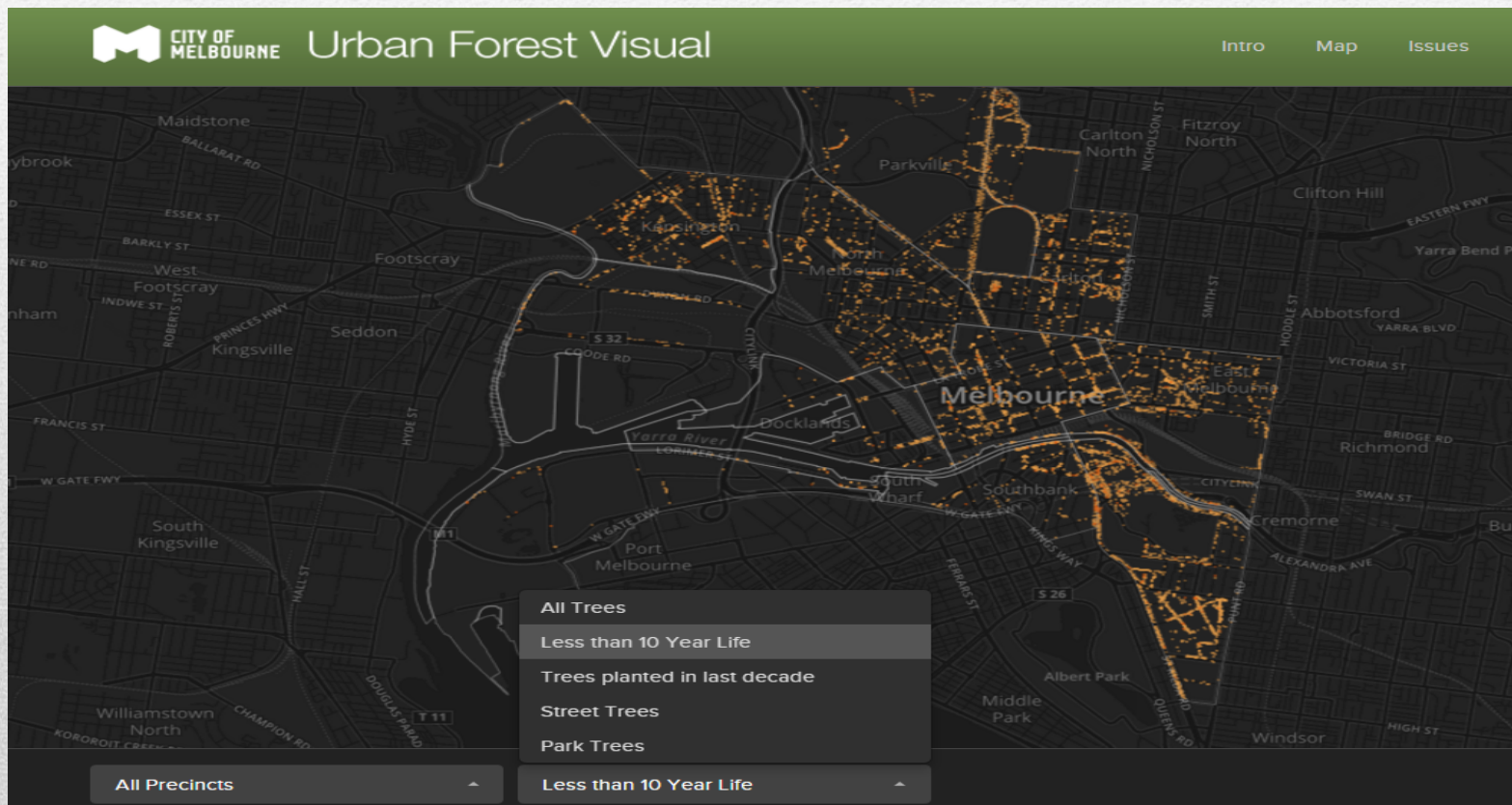




San Donato Milanese, Cinema teatro Troisi – 25 febbraio 2016







San Donato Milanese, Cinema teatro Troisi – 25 febbraio 2016







**Grazie!**  
**#vieniil13**

**[sandonatosmartcity.org](http://sandonatosmartcity.org)**

mail: [info@sandonatosmartcity.org](mailto:info@sandonatosmartcity.org)



**San Donato Smart City**



---

San Donato Milanese, Cinema teatro Troisi – 25 febbraio 2016

